



Департамент по недропользованию по Центральному федеральному округу
(Центрнедра)

(наименование органа, выдавшего лицензию)

ЛИЦЕНЗИЯ
на пользование недрами

М С К

серия

0 3 5 7 1

номер

В Э

вид лицензии

Выдана

Закрытому акционерному обществу

(субъект предпринимательской деятельности, получивший
" Успенка-М"

данную лицензию)

(ЗАО "Успенка-М")

в лице

Генерального директора

(ф.и.о. лица, представляющего субъект предпринимательской деятельности)

Лихачева Романа Геннадьевича

с целевым назначением и видами работ **добыча подземных вод для целей**
питьевого и хозяйственно-бытового водоснабжения коттеджного поселка

ЗАО "Успенка-М"

Участок недр расположен

вблизи д. Барки

(наименование населенного пункта,

Одинцовского района Московской области

района, области, края, республики)

Описание границ участка недр, координаты угловых точек, копии
топопланов, разрезов и др. приводятся в приложении **3, 6**

Участок недр имеет статус **горного отвода**

(№ прилож.)

(геологического или горного отвода)

Дата окончания действия лицензии

01.01.2027 г.

(число, месяц, год)

Место штампа

государственной регистрации



Неотъемлемыми составными частями настоящей лицензии являются следующие документы (приложения):

1. Условия пользования недрами, на 6 л.;
2. Копия решения, являющегося основанием предоставления лицензии, принятого в соответствии со статьей 10¹ Закона Российской Федерации «О недрах» на 2 л.;
3. Схема расположения участка недр на 1 л.;
4. Копия свидетельства о государственной регистрации юридического лица на 2 л.;
5. Копия свидетельства о постановке пользователя недр на налоговый учет на 1 л.;
6. Документ на 16 л., содержащий сведения об участке недр, отражающие:
 - местоположение участка недр в административно-территориальном отношении с указанием границ особо охраняемых природных территорий, а также участков ограниченного и запрещенного землепользования с отражением их на схеме расположения участка недр;
 - геологическую характеристику участка недр с указанием наличия месторождений (залежей) полезных ископаемых и запасов (ресурсов) по ним;
 - обзор работ, проведенных ранее на участке недр, наличие на участке недр горных выработок, скважин и иных объектов, которые могут быть использованы при работе на этом участке;
 - сведения о добытых полезных ископаемых за период пользования участком недр (если ранее производилась добыча полезных ископаемых);
 - наличие других пользователей недр в границах данного участка недр;
7. Перечисление предыдущих пользователей данным участком недр (если ранее участок недр находился в пользовании) с указанием оснований, сроков предоставления (перехода права) участка недр в пользование и прекращения действия лицензии на пользование этим участком недр (указывается при переоформлении лицензии), на _____ л.;
8. Краткая справка о пользователе недр, содержащая: юридический адрес пользователя недр, банковские реквизиты, контактные телефоны, на 1 л.;
9. Иные приложения _____
(название документов, количество страниц)

Уполномоченное должностное лицо
органа, выдавшего лицензию

Начальник Центриедра

(должность, ф.и.о. лица, подписавшего лицензию)

Жабин Сергей Васильевич

Подпись

М. п., дата

21.12.11



УСЛОВИЯ
пользования недрами
(пресные подземные воды)

Департамент по недропользованию по Центральному федеральному округу (Центрнедра) в лице начальника Жабина Сергея Васильевича, действующего в соответствии с приказом Минприроды России от 25.01.2010 г. № 26-лс и на основании положения о Департаменте по недропользованию по Центральному федеральному округу, утвержденного приказом Федерального агентства по недропользованию от 21.05.2007 № 569, предоставляет Закрытому акционерному обществу «Успенка-М» (ЗАО «Успенка-М»), именуемому в дальнейшем «Недропользователь», в лице Генерального директора Лихачева Романа Геннадьевича, действующего на основании Устава, лицензию на право пользования недрами для эксплуатации подземных вод на участке, расположенном вблизи д. Барки Одинцовского района Московской области.

Лицензия оформляется на основании решения Комиссии для рассмотрения заявок о предоставлении права пользования участками недр на территории г. Москвы и Московской области (приказ от 11.11.2011 № 454), принятого в соответствии с п.3 ст.10¹ Закона РФ от 21.02.1992 № 2395-1 «О недрах».

Настоящая лицензия выдается в связи с окончанием срока действия лицензии МСК 01554 ВЭ, зарегистрированной 13.08.2007, выданной на срок до 08.08.2011.

В настоящее время Недропользователь владеет одной скважиной (1/ГВК 46222196), вскрывшей подольско-мячковский водоносный горизонт.

Кровля подольско-мячковского водоносного горизонта залегает на глубине 69,0 м, вскрытая мощность известняков 55,0 м. Напор над кровлей водоносного горизонта составляет 5,5 м, пьезометрический уровень подземных вод располагается на глубине 63,5 м.

Водозабор расположен в границах учетного участка "Успенское", по которому утверждены запасы пресных подземных вод по подольско-мячковскому водоносному горизонту в количестве 2,7 тыс. м³/сут. по категории В, 22,3 тыс. м³/сут. по категории С₁. По скважине Недропользователя утвержденных и поставленных на баланс запасов подземных вод не числится (Протокол ГКЗ № 5935 от 01.04.1970) (приложение 6).

1. Целевое назначение работ

1.1. Недропользователь имеет право добывать подземные воды из подольско-мячковского водоносного горизонта для целей питьевого и хозяйственно-бытового водоснабжения коттеджного поселка ЗАО «Успенка-М».

Водоотбор - 195 м³/сут (71,260 тыс. м³/год). Допускается увеличение суточного водоотбора до 202 м³, без увеличения годового лимита.

Водопотребление в указанных объемах возможно только после выполнения работ по оценке запасов подземных вод.

1.2. Недропользователь должен расходовать воду на следующие виды водопользования в объемах, не превышающих указанных ниже значений:

- для целей питьевого и хозяйственно-бытового водоснабжения
 коттеджного поселка ЗАО «Успенка-М»

195 м³/сут.

2. Сроки действия лицензии

2.1. Лицензия на право пользования недрами считается действующей со дня ее государственной регистрации.

2.2. Настоящие условия действуют в течение срока действия лицензии и вступают в силу с даты государственной регистрации лицензии.

2.3. Недропользователь имеет право пользования недрами для добычи подземных вод до 01.01.2027 г.

2.4. Недропользователь может отказаться от лицензионного участка и прекратить действие настоящих условий, предупредив Центрнедра об этом не менее чем за шесть месяцев. До истечения заявленного срока отказа от права пользования недрами Недропользователь обязан оплатить все задолженности по платежам, касающихся недропользования, и провести ликвидационные работы (при необходимости) на территории лицензионного участка в соответствии с действующим законодательством Российской Федерации.

2.5. Срок действия лицензии может быть продлен по инициативе Владельца лицензии при условии соблюдения настоящих Условий пользования недрами, согласования использования недр с уполномоченными государственными органами и подтверждении права пользования земельным участком. Заявка подается не позднее, чем за 6 месяцев до окончания срока действия лицензии.

3. Качество воды

3.1. Качество воды подольско-мячковского водоносного горизонта не соответствует СанПиН 2.1.4.1074-01 "Питьевая вода. Гигиенические требования к качеству воды централизованных систем питьевого водоснабжения. Контроль качества" по содержанию железа ($1,0 \text{ мг/дм}^3$).

3.2. Использование воды данного качества для питьевых целей согласовано с ТОУ РОСПОТРЕБНАДЗОРА. Перед подачей воды в сеть провести обезжелезивание.

3.3. Показатели качества воды должны определяться в специализированной лаборатории, имеющей право ведения этих работ.

4. Допустимое понижение уровня подземных вод

Уровень подземных вод подольско-мячковского водоносного горизонта не должен опускаться ниже 69,0 м от поверхности земли или 6,0 м от современного положения уровня.

5. Границы зоны санитарной охраны

Скважина обеспечена зоной санитарной охраны I пояса радиусом 15 м, который согласован с ТОУ РОСПОТРЕБНАДЗОРА. Недропользователь должен соблюдать условия эксплуатации зон санитарной охраны в соответствии с требованиями СанПиН 2.1.4.1110-02 «Зоны санитарной охраны источников водоснабжения и водопроводов хозяйственно-питьевого назначения».

6. Горный отвод

Горный отвод для добычи подземных вод совпадает с границами первого пояса зоны санитарной охраны действующей скважины (в плане) и подошвой подольско-мячковского водоносного горизонта – 124,0 м (по глубине).

7. Условия сброса

Сброс отработанных вод осуществляется на очистные сооружения ФГУП «Рублево-Успенский ЛОК».

8. Водный налог и условия платы за пользование земельным участком

8.1 Размер водного налога определяется в соответствии с главой 25.2 раздела VIII части второй Налогового кодекса Российской Федерации по ставкам для Центрального экономического района бассейна р. Волга. (Федеральный закон от 28.07.2004 № 83-ФЗ «О внесении изменений в часть вторую Налогового кодекса Российской Федерации, статью 19

Закона РФ «Об основах налоговой системы в Российской Федерации», а также о признании утратившими силу отдельных законодательных актов Российской Федерации»).

8.2. Платежи за землю производятся в соответствии с действующим земельным законодательством Российской Федерации.

9. Условия проведения мониторинга подземных вод

9.1. Проводить ежеквартальные замеры положения уровня воды в скважине (не менее, чем через 2 часа после остановки откачки).

9.2. Учёт воды, отбираемой из водоносного горизонта, вести по показаниям водомеров в журнале водоотбора.

В случае выхода из строя водомеров учёт водоотбора должен осуществляться путём регистрации в специальном журнале времени работы скважины, потребления электроэнергии, типа насосного оборудования.

9.3. Не позднее 5 числа месяца, следующего за отчётным кварталом, направлять в Территориальный орган мониторинга подземных вод отчёт об использовании подземных вод, подписанный руководителем организации и заверенный печатью. Одновременно представлять сведения о положении уровня воды в скважинах и сведения о ходе эксплуатации, ремонтных работах, геофизических исследованиях состояния ствола скважин и др.

9.4. Недропользователь обязан ежегодно отбирать и доставлять пробы воды на химический анализ в ТОУ РОСПОТРЕБНАДЗОРА или иную лабораторию, имеющую право ведения подобных работ. Результаты химического анализа, заверенные печатью организации, одновременно с квартальным отчётом об использовании подземных вод, представлять в Территориальный орган мониторинга подземных вод.

9.5. Ежегодно в срок до 20 января представлять в территориальный центр государственного мониторинга состояния недр отчет о выполнении условий недропользования по форме 4-ЛС в бумажном и электронном виде.

9.6. Обеспечить ведение и рассылку формы 2-ТП (водхоз) в установленном порядке.

10. Условия безопасного ведения работ

Недропользователь обязан выполнять предусмотренные Законом Российской Федерации «О недрах» требования по безопасному ведению работ, связанных с эксплуатацией скважины.

11. Условия по охране недр и окружающей среды

Недропользователь обязан обеспечить соблюдение всего комплекса природоохранных и экологических мероприятий при проведении работ, связанных с использованием недрами. В целях соблюдения рационального природопользования и предотвращения негативного воздействия на окружающую среду необходимо выполнять условия и предписания специально уполномоченных государственных органов охраны окружающей природной среды по вопросам, отнесенным к их компетенции.

12. Геологическая информация о недрах

Геологическая информация о недрах, полученная в результате эксплуатации подольско-мячковского водоносного горизонта на территории Недропользователя (геолого-литологический разрез, уровни воды и т.д.), является его собственностью.

Недропользователь предоставляет право безвозмездного использования полученной геологической информации Центрнедра для ведения государственного мониторинга подземных вод, государственного учёта вод и государственного водного кадастра, а также иных целей, не затрагивающих коммерческие интересы Недропользователя.

13. Особые условия

13.1. Недропользователь обязан:

а) Своевременно продлевать сроки согласований и выполнять условия водопользования, установленные специально уполномоченными государственными органами охраны окружающей природной среды по вопросам, отнесенным к их компетенции.

б) Ежегодно в срок до 5 января представлять в Центрнедра сведения о выполнении условий недропользования.

в) Разработать "Рабочую программу...", по доведению качества воды до СанПиН 2.1.4.1074-01 "Питьевая вода. Гигиенические требования к качеству воды централизованных систем питьевого водоснабжения. Контроль качества" в срок до 01.01.2013.

г) В срок до 01.01.2014 выполнить работы по оценке эксплуатационных запасов подземных вод. Отчет с оценкой эксплуатационных запасов составить в соответствии с «Рекомендациями по содержанию, оформлению и порядку представления на государственную экспертизу материалов подсчета эксплуатационных запасов питьевых, технических и лечебных минеральных подземных вод», утвержденным приказом Минприроды России от 31.12.2010 № 569 и представить на ГКЗ (ТКЗ).

Дальнейшая эксплуатация водозабора должна осуществляться в соответствии с заключением ГКЗ (ТКЗ).

13.2. Запрещается использование подземных вод на полив уличных и дорожных покрытий и зеленых насаждений.

13.3. В случае существенного отклонения величин дебита скважины, понижения уровня, показателей химического состава воды от их исходных значений, а также во всех случаях проведения ремонтных работ с изменением конструкции скважины, владелец лицензии обязан немедленно письменно сообщить в орган, выдавший лицензию.

13.4. При выявлении неизвестных на момент предоставления лицензии данных о геологическом строении недр и их полезных свойствах органы, предоставившие лицензию, вправе провести государственную экспертизу геологических материалов и пересмотреть условия пользования недрами в отношении настоящей лицензии.

13.5. При изменении действующего законодательства и постановлений Правительства РФ в части условий и порядка взимания платы за пользование недрами и земельными участками указанные в лицензии условия платежей подлежат дополнительному согласованию с органами, выдавшими лицензию.

13.6. При переходе права пользования участками недр к другому субъекту предпринимательской деятельности в случаях, предусмотренных ст. 17.1 Закона РФ «О недрах» лицензия на пользование участком недр подлежит переоформлению.

При изменении наименований юридических лиц – пользователей недр – лицензии на пользование участками недр подлежат переоформлению.

В соответствии с п.п. 5, 65 Административного регламента РОСНЕДРА отказ в переоформлении лицензии на пользование участком недр следует в случае, если заявка на переоформление лицензии подана по истечении 6 месяцев с даты наступления событий, указанных ст. 17.1 Закона РФ «О недрах».

В случае утраты лицензии Недропользователь обязан подать заявку о выдаче дубликата лицензии на право пользования недрами.

13.7. В случае изменения юридического или фактического адресов, Недропользователь должен уведомить об этом Центрнедра в месячный срок.

14. Контроль за соблюдением условий пользования

недрами

14.1. Контроль за соблюдением условий пользования недрами согласно Закону РФ «О недрах», осуществляют Департамент Росприроднадзора по Центральному федеральному округу и Министерство экологии и природопользования Московской области во взаимодействии с Управлением Ростехнадзора и иными контролирующими органами

14.2. Владелец лицензии обязан предоставлять контролирующим органам необходимую документацию, давать объяснения по вопросам, входящим в их компетенцию и обеспечивать условия для проведения проверки.

14.3. Право на пользование недрами может быть досрочно прекращено, приостановлено или ограничено решением Центрнедра непосредственно или по представлению контролирующих органов в случаях, предусмотренных ст.20 Закона РФ «О недрах» и при невыполнении существенных условий, указанных в п.13.1.

15. Юридический адрес и реквизиты владельца лицензии

Закрытое акционерное общество «Успенка-М» (ЗАО «Успенка-М»)

ИНН 7710210703 КПП 771001001 ОГРН 1027739466765 ОКАТО 45286585000

Юридический адрес: 103009, г. Москва, ул. Большая Дмитровка, д. 23/8.


Почтовый адрес: 127006, г. Москва, ул. Садовая-Триумфальная, д. 4-10, комн. 14.

Полный комплект лицензионных документов находится в ФБУ «ТФГИ по Центральному Федеральному округу» по адресу: 117105, Москва, Варшавское шоссе, 39а.

Начальник
Департамента по недропользованию
по Центральному федеральному округу

ЖАБИН
СЕРГЕЙ ВАСИЛЬЕВИЧ

_____ 2011г.





Приложение 2

ФЕДЕРАЛЬНОЕ АГЕНТСТВО ПО НЕДРОПОЛЬЗОВАНИЮ

ДЕПАРТАМЕНТ
ПО НЕДРОПОЛЬЗОВАНИЮ
ПО ЦЕНТРАЛЬНОМУ ФЕДЕРАЛЬНОМУ ОКРУГУ

ПРИКАЗ

г. МОСКВА

14.11.2014

№ 454

Об оформлении лицензий на право пользования недрами по Московской области

Рассмотрев протокол заседания Комиссии для рассмотрения заявок о предоставлении права пользования участками недр, по внесению изменений, дополнений и переоформлению лицензий, а также по досрочному прекращению права пользования недрами на территории Москвы и Московской области, по участкам недр, отнесенным к компетенции Департамента по недропользованию по Центральному федеральному округу от 08.11.2011 № 12

П р и к а з ы в а ю:

1. Отделу геологии и лицензирования по г. Москве и Московской области (Мироненко А.П.) в соответствии с п. 3 ст. 10.1 Закона Российской Федерации от 21.02.1992г. № 2395-1 «О недрах»:

1.1. Оформить лицензии на право пользования участками недр с целью добычи пресных подземных вод предоставленные:

ОАО «НПП «Звезда», Люберецкий район, 2 скв., на 10 лет;
МУП «ПТО ЖКХ» городского поселения Ступино, в г. Ступино, 1 скв., на 5 лет;
ЗАО НПО «Техкон», Солнечногорский район, 2 скв., на 10 лет;
МУП «Водоканал», Наро-Фоминский район, б/о Бекасово, 4 скв., на 5 лет;
ООО «СТАФ», Солнечногорский район, 2 скв., на 10 лет;
ПК «Григорчиково», Ленинский район, 2 скв., на 10 лет;
ООО «ТПП «Успех», Люберецкий район, 1 скв., на 10 лет;
ДНТ «Оазис», Подольский район, 1 скв., на 10 лет;

ООО «Сбербанк России», Истринский район, 1 скв., на 5 лет;
ООО «Источник», Одинцовский район, 2 скв., на 3 года;
ДНП «Царское село», Одинцовский район, 2 скв., на 5 лет;
МУП «Домодедовский водоканал», п. Ильинское, городского округа
Домодедово, 2 скв., на 5 лет;
Федеральное казенное предприятие «Войсковая часть 21247»,
Солнечногорский район, 2 скв., на 5 лет;
ООО «Геострой», Наро-Фоминский район, 1 скв., на 5 лет;
ООО «Рожново», Истринский район, 2 скв., на 3 года;
ООО «Универсал», Красногорский район, 1 скв., на 3 года;
ОАО «ФСК ЕЭС», Можайский район, 2 скв., до 01.12.2016 года;
МУП «Водоканал» г. Подольска, г. Подольск, 1 скв., на 3 года;
ООО «ПРОМЭСТЕЙТРЕГИОН», г. Дзержинский, 1 скв., на 3 года.

1.3. Оформить лицензию на право пользования участками недр с целью геологического изучения недр (поиски и оценка) пресных подземных вод предоставленные:


ООО «БАТИ ЛОСИНО», Дмитровский район, 100 м³/сут., на 5 лет.

2. Отделу геологии и лицензирования твердых полезных ископаемых и подземных вод (Ефимов А.В.) внести в установленном порядке, по лицензиям указанным в п. 1 данного приказа, соответствующую запись в Реестр государственной регистрации лицензий.

3. Отделу геологии и лицензирования по г. Москве и Московской области (Мироненко А.П.) довести данный приказ до сведения заинтересованных органов государственной власти, предприятий и организаций.

4. Контроль за исполнением настоящего приказа оставляю за собой.

Начальник Департамента



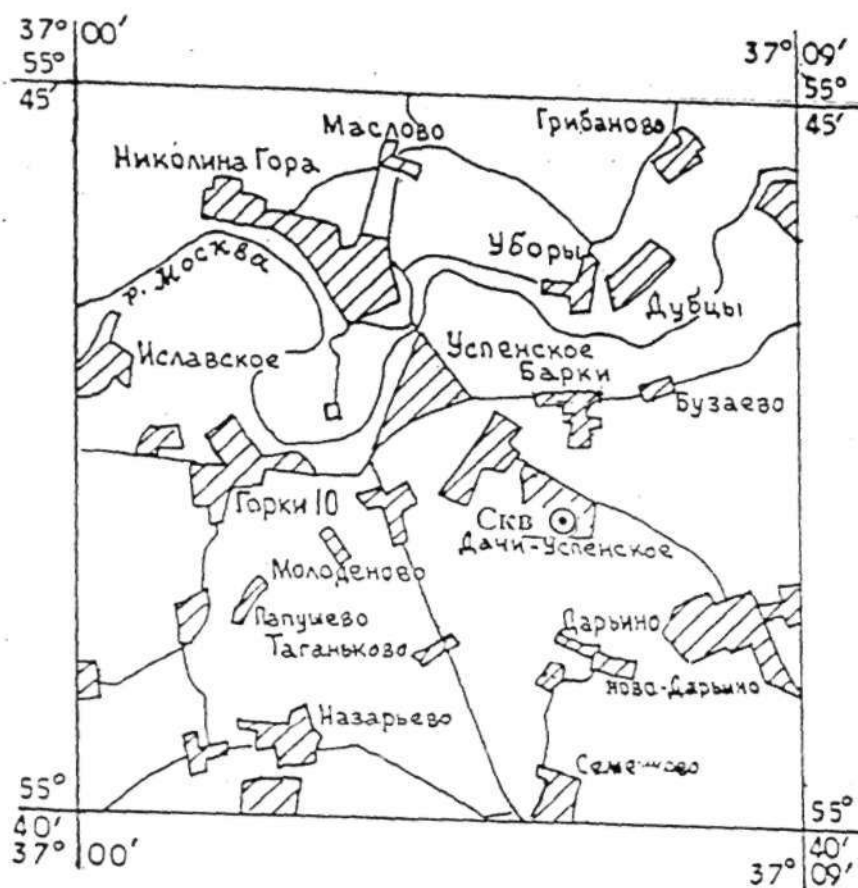
В. Жабин

Участок месторождения подземных вод
ЗАО « Успенка-М »

Московская область, Одинцовский район
вблизи д. Барки

Масштаб 1: 100 000

(выкопировка с карты издания 1985г.)



Условные обозначения

Скв. ⊙ Артскважина ЗАО « Успенка-М »

Координаты скважины

Северная широта

Восточная долгота

55 ° 42 ' 04 ''

37 ° 06 ' 00 ''